



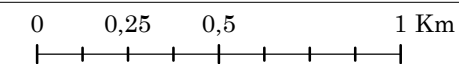
Información Técnica:
 Sistema cartográfico de representación UTM
 Huso 28
 Helipsoide WGS84
 Red Geodésica REGCAN95



Escala: 1:21000

Zona: Montaña de los Moriscos, Pinos de Gáldar
 Municipios: Artenara, Gáldar, Moya y Valleseco

 Zona de recogida de pinocha
 Zona de recogida de piñas



Condicionantes para el aprovechamiento en www.grancanaria.com



Nº PLANO: 1.2