

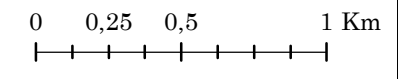




Información Técnica:  
 Sistema cartográfico de representación UTM  
 Huso 28  
 Helipsoide WGS84  
 Red Geodésica REGCAN95  
 Escala: 1:27000

Zona: Las Presas, Montaña de Santiago  
 Municipios: Tejeda y San bartolomé de Tirajana  
 Nº PLANO: 1.4

 Zona de recogida de pinocha  
 Zona de recogida de piñas



Condicionantes para el aprovechamiento en [www.grancanaria.com](http://www.grancanaria.com)

